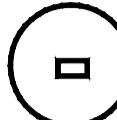


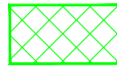



LEGENDE

- Servitudes**
-  AC1 - Servitudes de protection des abords des monuments historiques
- Le château et la chapelle (Inventaire MH du 19/04/1999)
 -  I4 - Servitude relative aux canalisations électriques
- Contraintes**
-  Zone inondable (Enveloppe type centennale) reportée d'après Atlas des zones inondables - 5ème phase Bassin du Luy de France
 -  Patrimoine archéologique
- Site du château et de la chapelle: vestiges médiévaux
 -  Bâti nouveau ne figurant pas sur le fond de plan cadastrale (Mise à jour 2016)

LISTE DES EMPLACEMENTS RESERVES

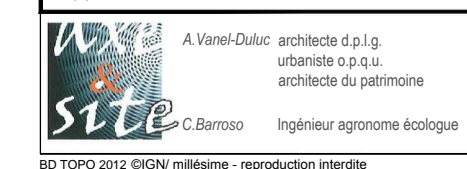
| N° | INTITULE | AU BENEFICE DE |
|------|--|----------------|
| 1 | Elargissement du chemin de Tuziet | Commune |
| 2 | Création d'un chemin de promenade et d'entretien du ruisseau de l'Arriou | Commune |
| 3 | Fin de la liaison piétonne reliant Anos/St Armou à Maucor | Commune |
| 4 | Liaison piétonne reliant Anos/St Armou à Maucor et désenclavement du chemin communal | Commune |
| 5 | Liaison piétonne depuis la zone ZAU vers le centre bourg | Commune |
| 6 | Création d'une station d'épuration | Commune |
| 6bis | Création d'une station d'épuration | Commune |
| 7 | Désenclavement piéton vers le centre bourg | Commune |
| 8 | Création d'un bassin tampon d'eaux pluviales | Commune |

P.L.U.
PLAN LOCAL D'URBANISME
BERNADETS

SERVITUDES et CONTRAINTES

6-1A

| | |
|------------------------------|------------|
| Elaboration prescrite le | 07/04/2008 |
| PADD débattu le | 28/07/2016 |
| Arrêté le | |
| Mise à l'enquête publique le | |
| Approuvé le | |



GENERAL
Echelle: 1/5000°
Juillet 2017

BD TOPO 2012 IGN® millésime - reproduction interdite